

ITINÉRAIRE HORAIRE

3ème étape : GENÈVE > POLIGNY




Lundi 3 août 2026

Distance : 156,5 km

KILOMETRES				HORAIRES			
à parcourir	parcourus	ITINERAIRE		Caravane publicitaire	40 km/h	38 km/h	36 km/h
SUISSE							
GENÈVE							
		GENÈVE	<i>Départ fictif</i>	11:25	13:25	13:25	13:25
		LE GRAND-SACONNEX					
156.5	0	GENEVE	<i>Départ réel</i> ▶	12:30	13:45	13:45	13:45
155.8	0.7	Colovrex (BELLEVUE)		12:31	13:46	13:46	13:46
154	2.5	COLLEX-BOSSY		12:34	13:49	13:49	13:49
152.7	3.8	Bossy		12:36	13:51	13:51	13:51
FRANCE							
AIN (01)							
150.8	5.7	D15 B	VERSONNEX (D15 B-D15 G)	12:39	13:54	13:54	13:54
147.6	8.9	D15 G	CESSY (D15 G-D15 C-D984 E)	12:45	13:58	13:59	14:00
144.6	11.9	D984 E	GEX (D984 E-D984 C-D1005)	12:50	14:03	14:04	14:05
132.6	23.9	D1005	Col de la Faucille ▲	13:10	14:21	14:23	14:25
130.2	26.3		Carrefour D1005-D936	13:14	14:24	14:27	14:29
124.7	31.8	D936	MIJOUX	13:23	14:33	14:35	14:38
JURA (39)							
120.5	36	D436	Côte de Lajoux ▲	13:30	14:39	14:42	14:45
119.5	37		LAJOUX (D436-D292)	13:32	14:40	14:43	14:47
115.4	41.1	D292	LAMOURA (D292-D304)	13:38	14:47	14:50	14:53
110.4	46.1	D304	Haut Crêt (D304-D69 E1) (SAINT-CLAUDE)	13:47	14:54	14:58	15:02
102.9	53.6	D69 E1	LONGCHAUMOIS (D69 E1-D69)	13:59	15:05	15:09	15:14
96.8	59.7	D69	La Mouille (HAUTS DE BIENNE)	14:09	15:14	15:19	15:24
90.4	66.1		Morez (D69-VC-N5) (HAUTS DE BIENNE)	14:20	15:24	15:29	15:35
87.3	69.2	N5	Morbier (HAUTS DE BIENNE)	14:25	15:29	15:34	15:40
83.4	73.1		Col de la Savine ▲	14:32	15:35	15:40	15:47
81.5	75		Carrefour N5-D16 E1	14:35	15:37	15:43	15:50
80.2	76.3	D16 E1	Carrefour D16 E1-D437	14:37	15:39	15:45	15:52
77.7	78.8	D437	LAC-DES-ROUGES-TRUITES	14:41	15:43	15:49	15:56
72.3	84.2		FONCINE-LE-BAS (D437-D127)	14:50	15:51	15:58	16:05
69.2	87.3	D127	LES PLANCHES-EN-MONTAGNE	14:55	15:56	16:03	16:10
61.7	94.8		SYAM	15:08	16:07	16:15	16:23
56.8	99.7		CHAMPAGNOLE (D127-D471)	15:16	16:15	16:22	16:31
55.8	100.7		CHAMPAGNOLE ⚙️	15:18	16:16	16:24	16:33
54.8	101.7	D471	Passage à niveau N° 9.	15:19	16:17	16:25	16:34
53.5	103		ÉQUEVILLON (D471-VC-D251-D254)	15:22	16:19	16:28	16:37
50.2	106.3	D254	VANNOZ (D254-VC-C4-D21)	15:27	16:24	16:33	16:42
46.1	110.4	D21	SAINT-GERMAIN-EN-MONTAGNE (D21-D251)	15:34	16:31	16:39	16:49
44.2	112.3	D251	MOUTOUX	15:37	16:33	16:42	16:52
42.7	113.8		LE LATET	15:40	16:36	16:45	16:55
40.7	115.8		LE LARDERET	15:43	16:39	16:48	16:58
37.5	119		CHAPOIS (D251-VC-D288)	15:48	16:43	16:53	17:03

ITINÉRAIRE HORAIRE

3ème étape : GENÈVE > POLIGNY

KILOMETRES		HORAIRE							
à parcourir	parcourus	ITINERAIRE				Caravane publicitaire	40 km/h	38 km/h	36 km/h
34.3	122.2	D288	ANDELOT-EN-MONTAGNE (D288-D107-D467)			15:54	16:48	16:58	17:09
29.8	126.7	D467	PONT-D'HÉRY			16:01	16:55	17:05	17:16
26.7	129.8		Moutaine (D467-D267)			16:06	17:00	17:10	17:21
25.7	130.8	D267	CHAUX-CHAMPAGNY (D267-VC)			16:08	17:01	17:11	17:23
24.7	131.8	VC	Côte de Chaux-Champagny			16:10	17:03	17:13	17:25
24.1	132.4		CHILLY-SUR-SALINS			16:11	17:04	17:14	17:26
23.9	132.6		CHILLY-SUR-SALINS (VC-D107)			16:11	17:04	17:14	17:26
16.1	140.4	D107	MESNAY			16:24	17:16	17:27	17:39
14.9	141.6		ARBOIS (D107-D469-VC)			16:26	17:17	17:29	17:41
7.3	149.2	VC	Passage à niveau N° 8.			16:39	17:29	17:41	17:54
7.2	149.3		Granges Cotton			16:39	17:29	17:41	17:54
6.3	150.2		GROZON (VC-D245)			16:40	17:30	17:42	17:55
2.1	154.4	D245	TOURMONT (D245-D905)			16:47	17:37	17:49	18:02
0	156.5	D905	POLIGNY			16:51	17:40	17:52	18:06